

ZaŁ. NR 2 A - PLAN ZAGOSPODAROWANIA TERENU-CZ. I

ZaŁ. nr 2 A

- Do projektu budowlanego – „Rozbudowa sieci ciepłowniczej w Mszczonowie”
- 96-320 Mszczonów
- Jednostka ewidencyjna 143802_4 Mszczonów
- Obręb ewidencyjny 143802_4.0001 Mszczonów
- Skala 1:500
- Dz. ew. 744/2; 1135; 1539; 1540; 1541; 1542; 1543; 1544; 1545; 1546/6; 1587; 1546/4; 1547/3; 1548/3; 1549/3; 1550/3; 1551/3; 1552/3; 1554/4; 1555/3; 1559; 1598/3; 1563/3; 1564/6; 1564/3; 1565; 1576/2; 1577/2; 1578/2; 1579/2; 1633/4; 1633/5

| Numeracja | Średnica [mm] | Długość [mb] | Numeracja | Średnica [mm] | Długość [mb] |
|--------------------------|---------------|--------------|-----------|---------------|--------------|
| SIĘĆ CIEPŁOWNICZA | | | | | |
| 1-2 | 200 | 7.6 | 42-43 | 200 | 44.6 |
| 2-3 | 200 | 2.1 | 43-44 | 200 | 1.6 |
| 3-4 | 200 | 35.0 | 44-45 | 200 | 7.5 |
| 4-5 | 200 | 18.7 | 45-46 | 200 | 1.6 |
| 5-6 | 200 | 33.2 | 46-47 | 200 | 41.6 |
| 6-7 | 200 | 22.0 | 47-48 | 200 | 2.7 |
| 7-8 | 200 | 22.0 | 48-49 | 200 | 25.5 |
| 8-9 | 200 | 1.3 | 49-50 | 200 | 1.6 |
| 9-10 | 200 | 11.9 | 50-51 | 200 | 31.5 |
| 10-11 | 200 | 1.9 | 51-52 | 200 | 4.0 |
| 11-12 | 200 | 8.0 | 52-53 | 200 | 28.5 |
| 12-13 | 200 | 2.4 | 53-54 | 200 | 2.9 |
| 13-14 | 200 | 65.6 | 54-55 | 200 | 54.0 |
| 14-15 | 200 | 1.2 | 55-56 | 200 | 1.5 |
| 15-16 | 200 | 40.9 | 56-57 | 200 | 57.8 |
| 16-17 | 200 | 1.0 | 57-58 | 200 | 1.6 |
| 17-18 | 200 | 5.1 | 58-59 | 200 | 42.6 |
| 18-19 | 200 | 1.1 | 59-60 | 200 | 2.8 |
| 19-20 | 200 | 28.8 | 60-61 | 200 | 58.1 |
| 20-21 | 200 | 1.0 | 61-62 | 200 | 1.6 |
| 21-22 | 200 | 65.5 | 62-63 | 200 | 20.3 |
| 22-23 | 200 | 1.2 | 63-64 | 200 | 1.7 |
| 23-24 | 200 | 40.5 | 64-65 | 200 | 35.6 |
| 24-25 | 200 | 1.2 | 65-66 | 150 | 2.6 |
| 25-26 | 200 | 71.7 | 66-67 | 150 | 8.3 |
| 26-27 | 200 | 2.0 | 67-68 | 150 | 93.9 |
| 27-28 | 200 | 54.3 | 68-69 | 150 | 13.1 |
| 28-29 | 200 | 9.2 | 69-70 | 150 | 52.3 |
| 29-30 | 200 | 70.5 | 65-73 | 100 | 2.6 |
| 30-31 | 200 | 2.2 | 73-74 | 100 | 1.4 |
| 31-32 | 100 | 13.3 | 74-75 | 100 | 13.3 |
| 32-33 | 200 | 2.2 | 75-76 | 65 | 55.5 |
| 33-34 | 200 | 21.8 | 76-77 | 65 | 2.3 |
| 34-35 | 200 | 11.5 | 77-78 | 65 | 57.0 |
| 35-36 | 200 | 13.0 | 78-79 | 65 | 3.3 |
| 36-37 | 200 | 5.8 | 79-80 | 100 | 12.9 |
| 37-38 | 200 | 3.1 | 80-81 | 150 | 12.9 |
| 38-39 | 200 | 1.8 | 81-82 | 100 | 74.0 |
| 39-40 | 200 | 2.0 | 84-85 | 100 | 2.3 |
| 40-41 | 200 | 2.0 | 85-86 | 100 | 56.0 |
| 41-41 | 200 | 2.0 | | | |

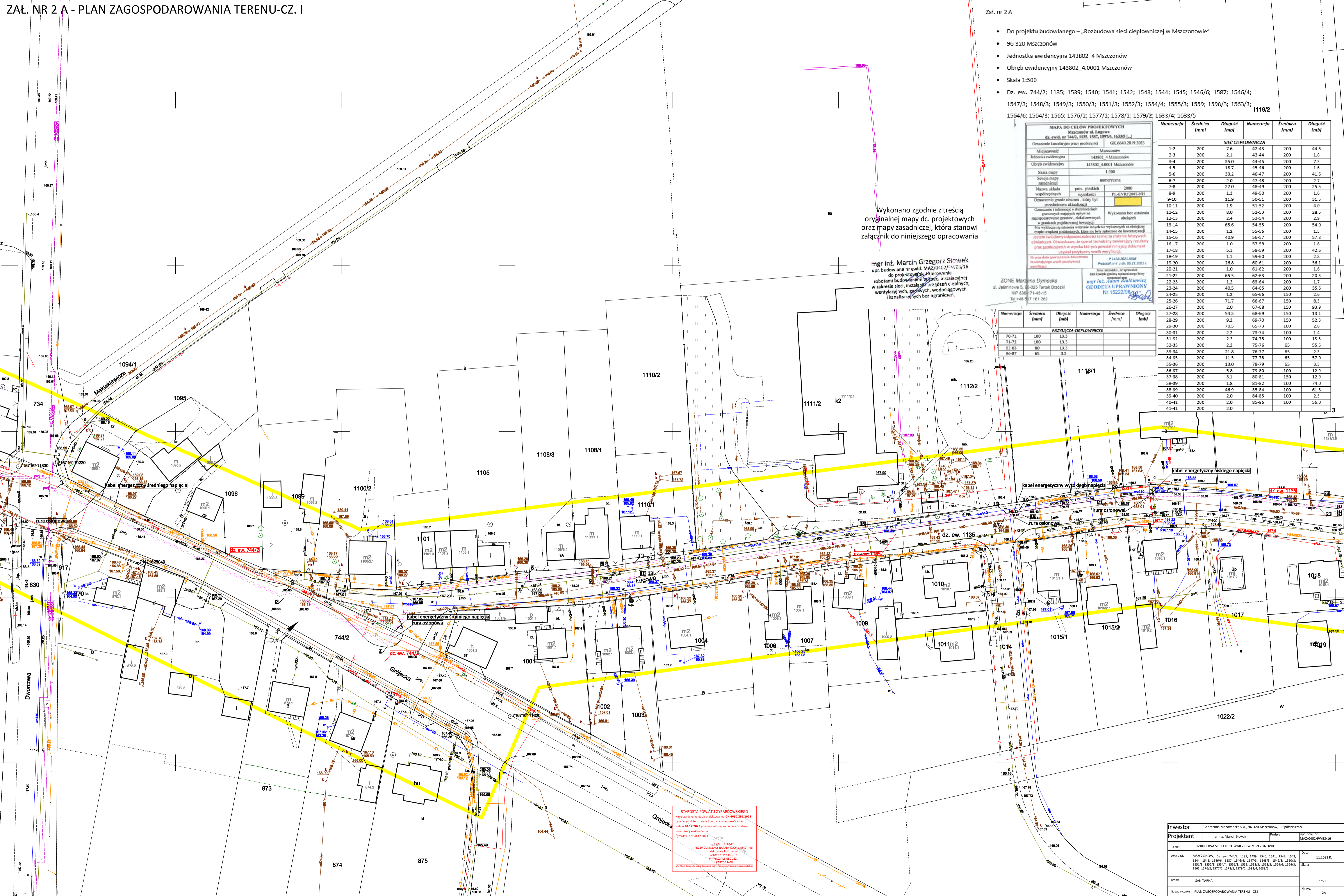
Wykonano zgodnie z treścią oryginalnej mapy dc. projektowych oraz mapy zasadniczej, która stanowi załącznik do niniejszego opracowania

mgr inż. Marcin Grzegorz Słowek
upr. budowlana nr ewid. MAZ/0402/PWE/16
do projektowania i kierowania robotami budowlanymi w spec. instalacyjnej w zakresie sieci, instalacji cieplowniczych, wodociągowych i kanalizacyjnych bez ograniczeń.

ZONE Marzona Dymecka
ul. Jaśminowa 5, 09-325 Tartak Brzoński
NIP 838071-45-15
Tel 48 22 718 262

mgr inż. Adam Białkiewicz
GEODETA I PRACOWNIK
NIP 1522296-10-00
Tel 48 22 718 262

| Numeracja | Średnica [mm] | Długość [mb] | Numeracja | Średnica [mm] | Długość [mb] |
|-------------------------------|---------------|--------------|-----------|---------------|--------------|
| PRZYŁĄCZA CIEPŁOWNICZE | | | | | |
| 70-71 | 100 | 13.3 | | | |
| 71-72 | 100 | 13.3 | | | |
| 82-83 | 80 | 13.3 | | | |
| 86-87 | 65 | 3.3 | | | |



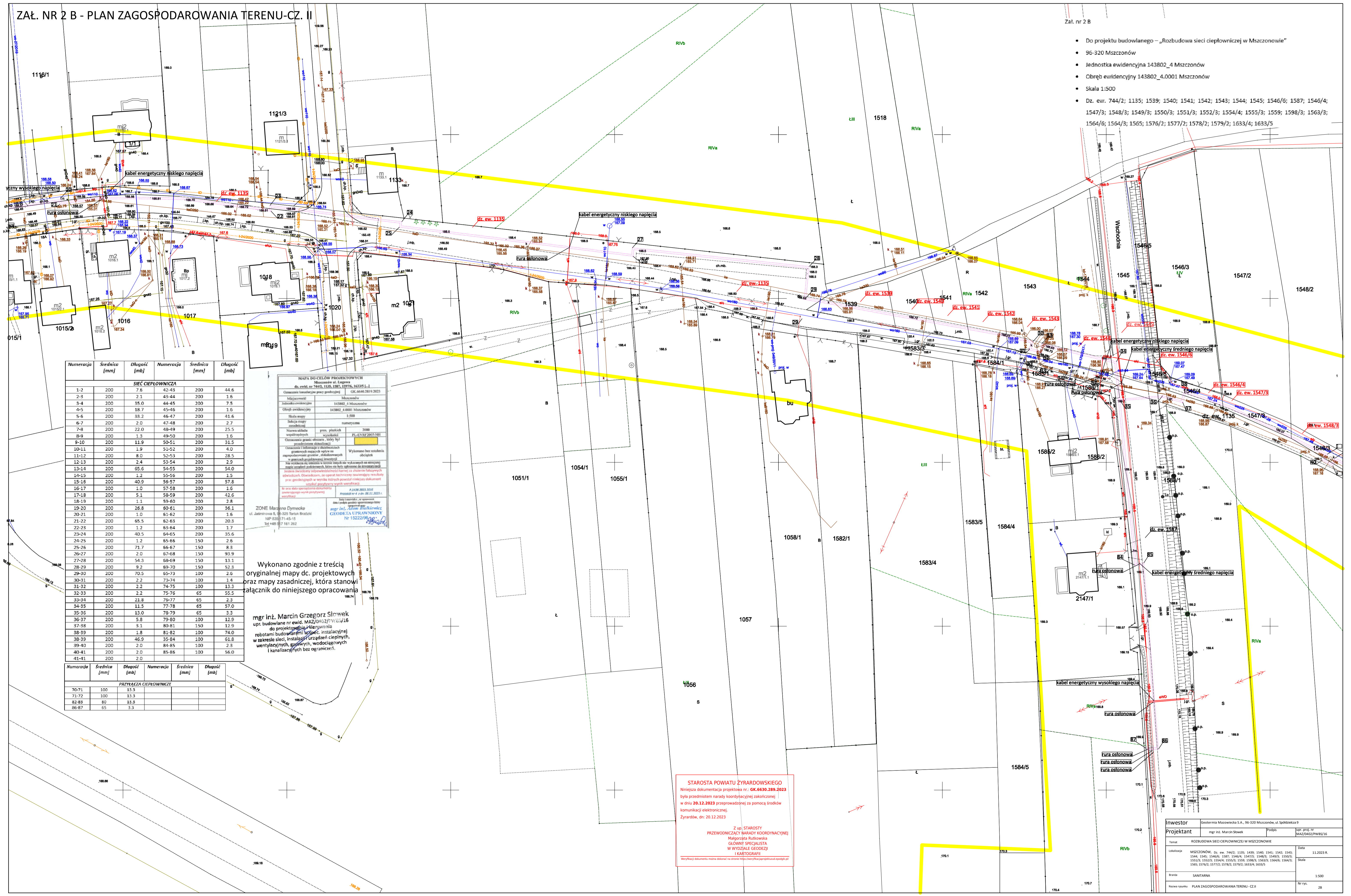
STAROSTA POWIATU ŻYRARDOWSKIEGO
Należy dokonać przedkwalifikacji projektanta nr. OK.40.204.2023
lub przedkwalifikacji wykonawcy robót budowlanych
w dniu 26.12.2023 przeprowadzonej za pomocą środków
komputerowej kandydatury
Zyromskie dn. 20.12.2023

| | |
|------------|---|
| Investor | Geotermia Mazowiecka S.A., 96-320 Mszczonów, ul. Spółdzielcza 9 |
| Projektant | mgr inż. Marcin Słowek |
| Temat | ROZBUDOWA SIĘCI CIEPŁOWNICZEJ W MSZCZONOWIE |
| Skala | 1:500 |
| Data | 11.2023 R. |
| Nr rys. | 2A |

ZaŁ. NR 2 B - PLAN ZAGOSPODAROWANIA TERENU-CZ. II

ZaŁ. nr 2 B

- Do projektu budowlanego – „Rozbudowa sieci ciepłowniczej w Mszczonowie”
- 96-320 Mszczonów
- Jednostka ewidencyjna 143802_4 Mszczonów
- Obręb ewidencyjny 143802_4.0001 Mszczonów
- Skala 1:500
- Dz. ew. 744/2; 1135; 1539; 1540; 1541; 1542; 1543; 1544; 1545; 1546/6; 1587; 1546/4; 1547/3; 1548/3; 1549/3; 1550/3; 1551/3; 1552/3; 1554/4; 1555/3; 1559; 1598/3; 1563/3; 1564/6; 1564/3; 1565; 1576/2; 1577/2; 1578/2; 1579/2; 1633/4; 1633/5



| Numeracja | Średnica [mm] | Długość [mb] | Numeracja | Średnica [mm] | Długość [mb] |
|--------------------------|---------------|--------------|-----------|---------------|--------------|
| SIEĆ CIEPŁOWNICZA | | | | | |
| 1-2 | 200 | 7.6 | 42-45 | 200 | 44.6 |
| 2-3 | 200 | 2.1 | 43-44 | 200 | 1.6 |
| 3-4 | 200 | 35.0 | 44-45 | 200 | 7.5 |
| 4-5 | 200 | 18.7 | 45-46 | 200 | 1.6 |
| 5-6 | 200 | 38.2 | 46-47 | 200 | 41.6 |
| 6-7 | 200 | 2.0 | 47-48 | 200 | 2.7 |
| 7-8 | 200 | 22.0 | 48-49 | 200 | 25.5 |
| 8-9 | 200 | 1.3 | 49-50 | 200 | 1.6 |
| 9-10 | 200 | 11.9 | 50-51 | 200 | 31.5 |
| 10-11 | 200 | 1.9 | 51-52 | 200 | 4.0 |
| 11-12 | 200 | 8.0 | 52-53 | 200 | 28.5 |
| 12-13 | 200 | 2.4 | 53-54 | 200 | 2.9 |
| 13-14 | 200 | 65.6 | 54-55 | 200 | 54.0 |
| 14-15 | 200 | 1.2 | 55-56 | 200 | 1.5 |
| 15-16 | 200 | 40.9 | 56-57 | 200 | 57.8 |
| 16-17 | 200 | 1.0 | 57-58 | 200 | 1.6 |
| 17-18 | 200 | 5.1 | 58-59 | 200 | 42.6 |
| 18-19 | 200 | 1.1 | 59-60 | 200 | 2.8 |
| 19-20 | 200 | 26.8 | 60-61 | 200 | 36.1 |
| 20-21 | 200 | 1.0 | 61-62 | 200 | 1.6 |
| 21-22 | 200 | 65.5 | 62-63 | 200 | 20.3 |
| 22-23 | 200 | 1.2 | 63-64 | 200 | 1.7 |
| 23-24 | 200 | 40.5 | 64-65 | 200 | 35.6 |
| 24-25 | 200 | 1.2 | 65-66 | 150 | 2.6 |
| 25-26 | 200 | 71.7 | 66-67 | 150 | 8.3 |
| 26-27 | 200 | 2.0 | 67-68 | 150 | 93.9 |
| 27-28 | 200 | 54.3 | 68-69 | 150 | 13.1 |
| 28-29 | 200 | 9.2 | 69-70 | 150 | 52.3 |
| 29-30 | 200 | 70.5 | 69-73 | 100 | 2.6 |
| 30-31 | 200 | 2.2 | 73-74 | 100 | 1.4 |
| 31-32 | 200 | 2.2 | 74-75 | 100 | 13.3 |
| 32-33 | 200 | 2.2 | 75-76 | 65 | 55.5 |
| 33-34 | 200 | 21.8 | 76-77 | 65 | 2.3 |
| 34-35 | 200 | 11.5 | 77-78 | 65 | 57.0 |
| 35-36 | 200 | 13.0 | 78-79 | 65 | 3.3 |
| 36-37 | 200 | 5.8 | 79-80 | 100 | 12.9 |
| 37-38 | 200 | 3.1 | 80-81 | 150 | 12.9 |
| 38-39 | 200 | 1.8 | 81-82 | 100 | 74.0 |
| 38-39 | 200 | 46.9 | 82-84 | 100 | 61.8 |
| 39-40 | 200 | 2.0 | 84-85 | 100 | 2.3 |
| 40-41 | 200 | 2.0 | 85-86 | 100 | 56.0 |
| 41-41 | 200 | 2.0 | | | |

MAPA DO CEŁÓW PROJEKTOWYCH
 Mszczonów ul. Słowackiego 11
 Oznaczenie kancelaryjne przy geodezyjnej GK.6648.2819.2023
 Miejscowość Mszczonów
 Jednostka ewidencyjna 143802_4 Mszczonów
 Obręb ewidencyjny 143802_4.0001 Mszczonów
 Skala mapy 1:500
 Sekcja mapy numeryczna
 Nazwa obiektu przedmiotu 3000
 Oznaczenie granic obszaru, który był przedmiotem skanalizacji
 Oznaczenie i informacja o skanalizacji
 Wykonano bez udziału Wykonawcy lub inżyniera geodety
 Nie wykonano pomiarów terenowych
 Mapa sporządzona w oparciu o dane techniczne i dokumentację projektową
 Instrukcja techniczna do wytycznej i planu sytuacyjnego
 Oznaczenia, składowanie, nie oparte na pomiarach terenowych
 Wytyczna i plan sytuacyjny sporządzone w oparciu o dokumentację projektową
 Wzrost daty sporządzenia dokumentacji 2023.08.16
 Sporządził mgr inż. Marcin Słowek
 Data sporządzenia dokumentacji 2023.08.16
 Data wydania dokumentacji 2023.08.16
ZONE Mszczonów Dymeków
 ul. Jasnowska 8, 9-329 Tarcza Brzoziaki
 NIP 830071-45-15
 tel 48 807 161 262

Wykonano zgodnie z treścią oryginalnej mapy dc. projektowych oraz mapy zasadniczej, która stanowi załącznik do niniejszego opracowania

mgr inż. Marcin Grzegorz Słowek
 upr. budowlane nr ewid. MAZ/0402/PWB/16
 do projektowania i kierowania robotami budowlanymi w zakresie sieci, instalacji wentylacyjnych, gazowych, wodociągowych i kanalizacyjnych bez ograniczeń.

| Numeracja | Średnica [mm] | Długość [mb] | Numeracja | Średnica [mm] | Długość [mb] |
|-------------------------------|---------------|--------------|-----------|---------------|--------------|
| PRZYŁĄCZA CIEPŁOWNICZE | | | | | |
| 70-71 | 100 | 13.3 | | | |
| 71-72 | 100 | 13.3 | | | |
| 82-83 | 80 | 13.3 | | | |
| 86-87 | 65 | 3.3 | | | |

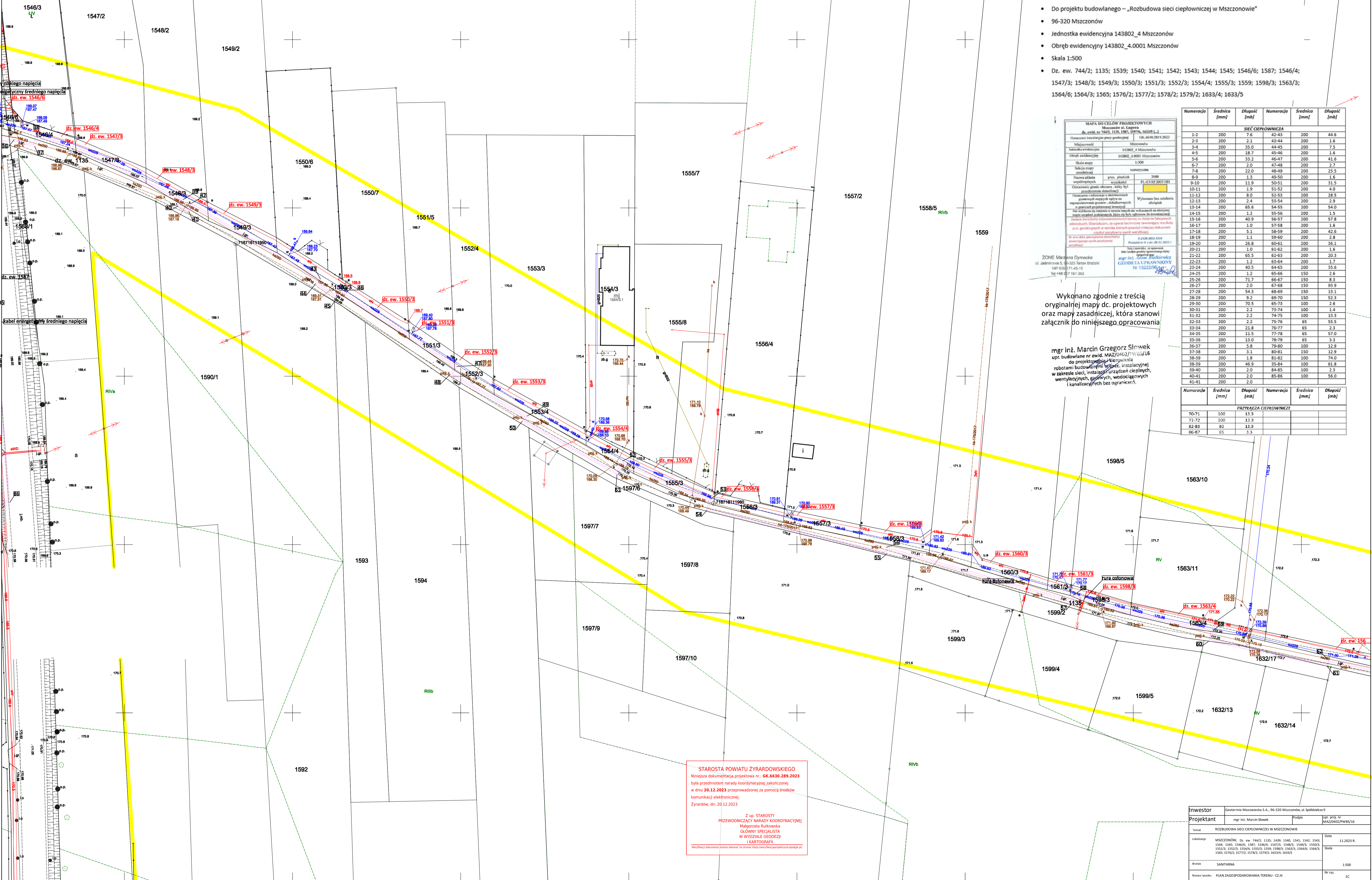
STAROSTA POWIATU ŻYRARDOWSKIEGO
 Niniejsza dokumentacja projektowa nr: GK.6630.289.2023
 była przedmiotem narady koordynacyjnej zakończonej
 w dniu 20.12.2023 przeprowadzonej za pomocą środków
 komunikacji elektronicznej.
 Żyrardów, dn: 20.12.2023

Z upr. STAROSTY
 PRZEWODNICZĄCY NARADY KOORDYNACYJNEJ
 Małgorzata Rutkowska
 GŁÓWNY SPECJALISTA
 W WYDZIALE GEODEZJI
 I KARTOGRAFII

Wytyczna i plan sytuacyjny sporządzone w oparciu o dokumentację projektową

| | |
|----------------|--|
| Investor | Geotermia Mazowiecka S.A., 96-320 Mszczonów, ul. Spółdzielcza 9 |
| Projektant | mgr inż. Marcin Słowek |
| Podpis | MAZ/0402/PWB/16 |
| Temat | ROZBUDOWA SIECI CIEPŁOWNICZEJ W MSZCZONOWIE |
| Localizacja | Mszczonów, Dz. ew. 744/2; 1135; 1539; 1540; 1541; 1542; 1543; 1544; 1545; 1546/6; 1587; 1546/4; 1547/3; 1548/3; 1549/3; 1550/3; 1551/3; 1552/3; 1554/4; 1555/3; 1559; 1598/3; 1563/3; 1564/6; 1564/3; 1565; 1576/2; 1577/2; 1578/2; 1579/2; 1633/4; 1633/5 |
| Data | 11.2023 R. |
| Skala | 1:500 |
| Wzrost | SANTARNA |
| Nazwa projektu | PLAN ZAGOSPODAROWANIA TERENU - CZ. II |
| Nr rys. | 28 |

ZaŁ. NR 2 C - PLAN ZAGOSPODAROWANIA TERENU-CZ. III



ZaŁ. nr 2 C

- Do projektu budowlanego – „Rozbudowa sieci ciepłowniczej w Mszczonowie”
- 96-320 Mszczonów
- Jednostka ewidencyjna 143802_4 Mszczonów
- Obręb ewidencyjny 143802_4.0001 Mszczonów
- Skala 1:500
- Dz. ew. 744/2; 1135; 1539; 1540; 1541; 1542; 1543; 1544; 1545; 1546/6; 1587; 1546/4; 1547/3; 1548/3; 1549/3; 1550/3; 1551/3; 1552/3; 1554/4; 1555/3; 1559; 1598/3; 1563/3; 1564/6; 1564/3; 1565; 1576/2; 1577/2; 1578/2; 1579/2; 1633/4; 1633/5

MAPA DO CELÓW PROJEKTOWYCH
Miejscowość: Mszczonów
Obręb ewidencyjny: 143802_4.0001 Mszczonów
Skala mapy: 1:500

Wykonano bez udziału obywateli

WYKONANO ZGODNIE Z TREŚCIĄ ORYGINALNEJ MAPY D.C. PROJEKTOWYCH ORAZ MAPY ZASADNICZEJ, KTÓRA STANOWI ZAŁĄCZNIK DO NINIJSZEGO OPRACOWANIA

mgr inż. Marcin Grzegorz Słowek
upr. budowlana nr ewid. MAZ/0402/PWB/16
do projektowania i kierowania robotami budowlanymi w zakresie sieci, instalacji urządzeń ciepłych, wentylacyjnych, gazowych, wodociągowych i kanalizacyjnych bez ograniczeń.

| Numeracja | Średnica [mm] | Długość [mb] | Numeracja | Średnica [mm] | Długość [mb] |
|------------------------|---------------|--------------|-----------|---------------|--------------|
| SIĘĆ CIEPŁOWNICZA | | | | | |
| 1-2 | 200 | 7.6 | 42-43 | 200 | 44.6 |
| 2-3 | 200 | 2.1 | 43-44 | 200 | 1.6 |
| 3-4 | 200 | 35.0 | 44-45 | 200 | 7.5 |
| 4-5 | 200 | 18.7 | 45-46 | 200 | 1.6 |
| 5-6 | 200 | 33.2 | 46-47 | 200 | 41.6 |
| 6-7 | 200 | 2.0 | 47-48 | 200 | 2.7 |
| 7-8 | 200 | 22.0 | 48-49 | 200 | 25.5 |
| 8-9 | 200 | 1.3 | 49-50 | 200 | 1.6 |
| 9-10 | 200 | 11.9 | 50-51 | 200 | 31.5 |
| 10-11 | 200 | 1.9 | 51-52 | 200 | 4.0 |
| 11-12 | 200 | 8.0 | 52-53 | 200 | 28.5 |
| 12-13 | 200 | 2.4 | 53-54 | 200 | 2.9 |
| 13-14 | 200 | 65.6 | 54-55 | 200 | 54.0 |
| 14-15 | 200 | 1.3 | 55-56 | 200 | 1.5 |
| 15-16 | 200 | 40.9 | 56-57 | 200 | 57.8 |
| 16-17 | 200 | 1.0 | 57-58 | 200 | 1.6 |
| 17-18 | 200 | 5.1 | 58-59 | 200 | 42.6 |
| 18-19 | 200 | 1.1 | 59-60 | 200 | 2.8 |
| 19-20 | 200 | 28.8 | 60-61 | 200 | 36.1 |
| 20-21 | 200 | 1.0 | 61-62 | 200 | 1.6 |
| 21-22 | 200 | 65.5 | 62-63 | 200 | 20.3 |
| 22-23 | 200 | 1.2 | 63-64 | 200 | 1.7 |
| 23-24 | 200 | 40.5 | 64-65 | 200 | 55.6 |
| 24-25 | 200 | 1.2 | 65-66 | 150 | 2.6 |
| 25-26 | 200 | 71.7 | 66-67 | 150 | 8.3 |
| 26-27 | 200 | 2.0 | 67-68 | 150 | 93.9 |
| 27-28 | 200 | 54.3 | 68-69 | 150 | 13.1 |
| 28-29 | 200 | 9.2 | 69-70 | 150 | 52.3 |
| 29-30 | 200 | 70.5 | 69-70 | 150 | 2.6 |
| 30-31 | 200 | 2.2 | 70-71 | 100 | 1.4 |
| 31-32 | 200 | 2.2 | 74-75 | 100 | 13.3 |
| 32-33 | 200 | 2.2 | 75-76 | 65 | 55.5 |
| 33-34 | 200 | 21.8 | 76-77 | 65 | 2.3 |
| 34-35 | 200 | 11.5 | 77-78 | 65 | 57.0 |
| 35-36 | 200 | 13.0 | 78-79 | 65 | 3.3 |
| 36-37 | 200 | 5.8 | 79-80 | 100 | 12.9 |
| 37-38 | 200 | 3.1 | 80-81 | 150 | 12.9 |
| 38-39 | 200 | 1.8 | 81-82 | 100 | 74.0 |
| 39-39 | 200 | 46.9 | 82-83 | 100 | 61.8 |
| 39-40 | 200 | 2.0 | 84-85 | 100 | 2.3 |
| 40-41 | 200 | 2.0 | 85-86 | 100 | 56.0 |
| 41-41 | 200 | 2.0 | | | |
| PRZYŁĄCZA CIEPŁOWNICZE | | | | | |
| 70-71 | 100 | 13.3 | | | |
| 71-72 | 100 | 13.3 | | | |
| 82-85 | 80 | 13.8 | | | |
| 86-87 | 65 | 3.3 | | | |

STAROSTA POWIATU ŻYRARDOWSKIEGO
Niniejsza dokumentacja projektowa nr: GK.6630.289.2023
była przedmiotem narady koordynacyjnej zakończonej
w dniu 20.12.2023 przeprowadzonej za pomocą środków
komunikacji elektronicznej.
Żyrardów, dn: 20.12.2023

Z up. STAROSTY
PRZEWODNICZĄCY NARADY KOORDYNACYJNEJ
Małgorzata Rutkowska
GŁÓWNY SPECJALISTA
W WYDZIALE GEODEZJI
I KARTOGRAFII

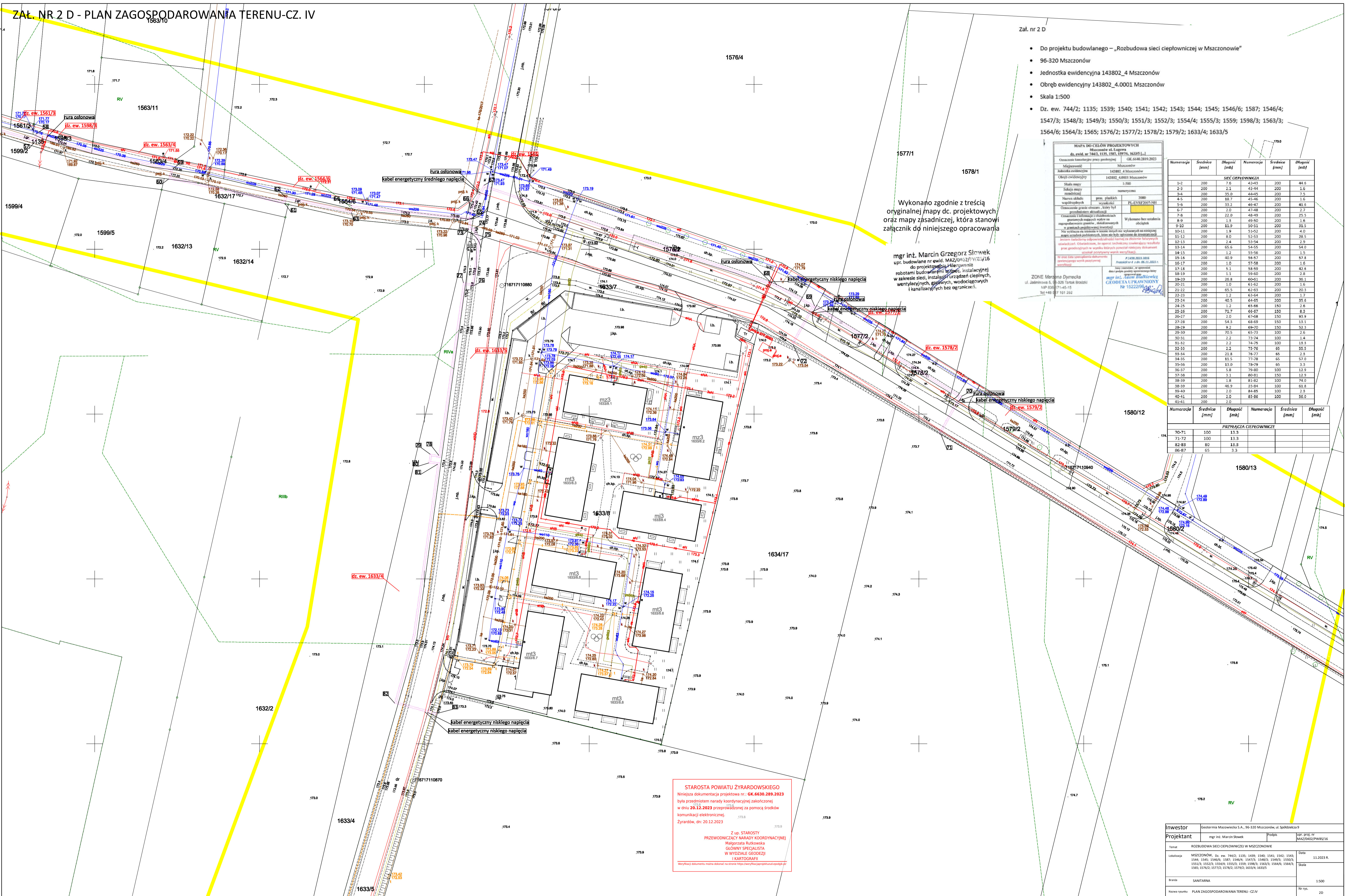
Wzrostki dokumentu można odnieść do strony: www.maz.gov.pl

| | | | | | |
|---------------|--|--------|------------------------|---------------|-----------------|
| Investor | Geotermia Mazowiecka S.A., 96-320 Mszczonów, ul. Spółdzielcza 9 | Podpis | mgr inż. Marcin Słowek | nrp. prok. nr | MAZ/0402/PWB/16 |
| Projektant | mgr inż. Marcin Słowek | Podpis | | | |
| Temat | ROZBUDOWA SIĘCI CIEPŁOWNICZEJ W MSZCZONOWIE | | | | |
| Localizacja | MSZCZONÓW, dz. ew. 744/2; 1135; 1490; 1540; 1541; 1542; 1543; 1544; 1545; 1546/6; 1587; 1548/4; 1547/3; 1548/3; 1549/3; 1550/3; 1551/3; 1552/3; 1554/4; 1555/3; 1559; 1598/3; 1563/3; 1564/6; 1564/3; 1565; 1576/2; 1577/2; 1578/2; 1579/2; 1633/4; 1633/5 | Data | 11.2023 R. | | |
| Skala | 1:500 | | | | |
| Brutto | SANTARNA | | 1:500 | | |
| Nazwa rysunku | PLAN ZAGOSPODAROWANIA TERENU - CZ. III | | nr rys. 2C | | |

ZAL. NR 2 D - PLAN ZAGOSPODAROWANIA TERENU-CZ. IV

Zal. nr 2 D

- Do projektu budowlanego – „Rozbudowa sieci ciepłowniczej w Mszczonowie”
- 96-320 Mszczonów
- Jednostka ewidencyjna 143802_4 Mszczonów
- Obręb ewidencyjny 143802_4.0001 Mszczonów
- Skala 1:500
- Dz. ew. 744/2; 1135; 1539; 1540; 1541; 1542; 1543; 1544; 1545; 1546/6; 1587; 1546/4; 1547/3; 1548/3; 1549/3; 1550/3; 1551/3; 1552/3; 1554/4; 1555/3; 1559; 1598/3; 1563/3; 1564/6; 1564/3; 1565; 1576/2; 1577/2; 1578/2; 1579/2; 1633/4; 1633/5



Wykonano zgodnie z treścią oryginalnej mapy dc. projektowych oraz mapy zasadniczej, która stanowi załącznik do niniejszego opracowania

mgr inż. Marcin Grzegorz Siołek
upr. budowlana nr ewid. MAZ/0402/PWB/16
do projektowania i kierowania robotami budowlanymi w zakresie instalacji urządzeń ciepłych, wentylacyjnych, gazowych, wodociagowych i kanalizacyjnych bez ograniczeń.

MAPA DO CELÓW PROJEKTYWNYCH
Mszczonów st. Legowa
dz. ewid. nr 744/2, 1135, 1539, 1540, 1541, 1542, 1543, 1544, 1545, 1546/6, 1587, 1546/4, 1547/3, 1548/3, 1549/3, 1550/3, 1551/3, 1552/3, 1554/4, 1555/3, 1559, 1598/3, 1563/3, 1564/6, 1564/3, 1565, 1576/2, 1577/2, 1578/2, 1579/2, 1633/4, 1633/5

| Numeracja | Średnica [mm] | Długość [mb] | Numeracja | Średnica [mm] | Długość [mb] |
|-----------|---------------|--------------|-----------|---------------|--------------|
| 1-2 | 300 | 7.6 | 42-43 | 200 | 44.6 |
| 2-3 | 200 | 2.1 | 43-44 | 200 | 1.6 |
| 3-4 | 200 | 35.0 | 44-45 | 200 | 7.6 |
| 4-5 | 200 | 18.7 | 45-46 | 200 | 1.6 |
| 5-6 | 200 | 33.2 | 46-47 | 200 | 41.6 |
| 6-7 | 200 | 2.0 | 47-48 | 200 | 2.7 |
| 7-8 | 200 | 22.0 | 48-49 | 200 | 25.5 |
| 8-9 | 200 | 1.9 | 49-50 | 200 | 1.6 |
| 9-10 | 200 | 11.9 | 50-51 | 200 | 31.5 |
| 10-11 | 200 | 1.9 | 51-52 | 200 | 4.0 |
| 11-12 | 200 | 8.0 | 52-53 | 200 | 28.5 |
| 12-13 | 200 | 2.4 | 53-54 | 200 | 2.9 |
| 13-14 | 200 | 65.6 | 54-55 | 200 | 54.0 |
| 14-15 | 200 | 1.2 | 55-56 | 200 | 1.5 |
| 15-16 | 200 | 40.9 | 56-57 | 200 | 37.8 |
| 16-17 | 200 | 1.0 | 57-58 | 200 | 1.6 |
| 17-18 | 200 | 5.1 | 58-59 | 200 | 42.6 |
| 18-19 | 200 | 1.1 | 59-60 | 200 | 2.8 |
| 19-20 | 200 | 20.6 | 60-61 | 200 | 36.1 |
| 20-21 | 200 | 1.0 | 61-62 | 200 | 1.6 |
| 21-22 | 200 | 65.5 | 62-63 | 200 | 20.3 |
| 22-23 | 200 | 1.2 | 63-64 | 200 | 1.7 |
| 23-24 | 200 | 40.5 | 64-65 | 200 | 35.6 |
| 24-25 | 200 | 1.2 | 65-66 | 150 | 2.6 |
| 25-26 | 200 | 71.7 | 66-67 | 150 | 8.2 |
| 26-27 | 200 | 2.0 | 67-68 | 150 | 3.8 |
| 27-28 | 200 | 54.3 | 68-69 | 150 | 13.1 |
| 28-29 | 200 | 9.2 | 69-70 | 150 | 52.3 |
| 29-30 | 200 | 70.3 | 69-70 | 100 | 2.6 |
| 30-31 | 200 | 2.2 | 70-71 | 100 | 1.4 |
| 31-32 | 200 | 2.2 | 74-75 | 100 | 18.3 |
| 32-33 | 200 | 2.2 | 75-76 | 65 | 58.5 |
| 33-34 | 200 | 21.8 | 76-77 | 65 | 2.8 |
| 34-35 | 200 | 11.5 | 77-78 | 65 | 57.0 |
| 35-36 | 200 | 13.0 | 78-79 | 65 | 3.3 |
| 36-37 | 200 | 5.8 | 79-80 | 100 | 12.9 |
| 37-38 | 200 | 3.1 | 80-81 | 150 | 12.9 |
| 38-39 | 200 | 1.8 | 81-82 | 100 | 74.0 |
| 38-39 | 200 | 46.9 | 35-84 | 100 | 61.8 |
| 39-40 | 200 | 2.0 | 84-85 | 100 | 3.8 |
| 40-41 | 200 | 2.0 | 85-86 | 100 | 56.0 |
| 41-41 | 200 | 2.0 | | | |

PRZYŁĄCZA CIEPŁOWNICZE

| Numeracja | Średnica [mm] | Długość [mb] | Numeracja | Średnica [mm] | Długość [mb] |
|-----------|---------------|--------------|-----------|---------------|--------------|
| 70-71 | 100 | 13.5 | | | |
| 71-72 | 100 | 13.3 | | | |
| 82-85 | 80 | 13.5 | | | |
| 86-87 | 65 | 3.3 | | | |

ZONE Marzenna Dymcza
ul. Jastrzębia 5, 05-320 Troszek Brzoziółki
NIP 520371-45-15
tel +48 517 101 292

mgr inż. Tomasz Białobłocki
GEODETA UPRAWNIONY
nr 15222/2019

STAROSTA POWIATU ŻYRARDOWSKIEGO
Niniejsza dokumentacja projektowa nr.: GK.6630.289.2023
była przedmiotem narady koordynacyjnej zakończonej
w dniu 20.12.2023 przeprowadzonej za pomocą środków
komunikacji elektronicznej.
Żyrardów, dn: 20.12.2023

Z up. STAROSTY
PRZEWODNICZĄCY NARADY KOORDYNAJNEJ
Majgorzata Rutkowska
GŁÓWNY SPECJALISTA
W WYDZIALE GEODEZJI
I KARTOGRAFII

Wzrostki dokumentu można odnieść na stronie: <https://www.kartografia.gov.pl>

| | | | |
|-------------|--|----------|-------------------------------|
| Investor | Geotermia Mazowiecka S.A., 96-320 Mszczonów, ul. Spółdzielcza 9 | | |
| Projektant | mgr inż. Marcin Siołek | Podpis | nr. projektu: MAZ/0402/PWB/16 |
| Temat | ROZBUDOWA SIĘCI CIEPŁOWNICZEJ W MSZCZONOWIE | | |
| Lokalizacja | MSZCZONÓW, dz. ew. 744/2; 1135; 1539; 1540; 1541; 1542; 1543; 1544; 1545; 1546/6; 1587; 1546/4; 1547/3; 1548/3; 1549/3; 1550/3; 1551/3; 1552/3; 1554/4; 1555/3; 1559; 1598/3; 1563/3; 1564/6; 1564/3; 1565; 1576/2; 1577/2; 1578/2; 1579/2; 1633/4; 1633/5 | Data | 11.2023 R. |
| Skala | 1:500 | Wzrostki | 2D |